

ВЫПИСКА О ГРАНИЦЕ МЕЖДУ СУБЪЕКТАМИ РОССИЙСКОЙ ФЕДЕРАЦИИ, ГРАНИЦЕ МУНИЦИПАЛЬНОГО ОБРАЗОВАНИЯ И ГРАНИЦЕ НАСЕЛЕННОГО ПУНКТА

На основании запроса от 14.04.2026, поступившего на рассмотрение 16.04.2026, сообщаем, что согласно записям Единого государственного реестра недвижимости:

Лист № 1 раздела 1	Всего листов раздела 1: 1	Всего разделов: 3	Всего листов: 3
--------------------	---------------------------	-------------------	-----------------

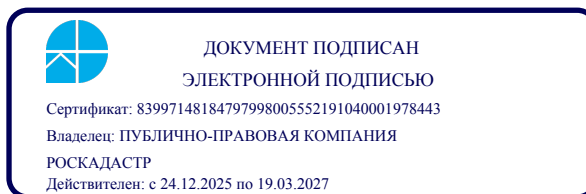
16.04.2026

№ КУВИ-001/2026-51094056

Реестровый номер и дата его присвоения:	53:21-4.197 дата присвоения 16.11.2018
Реквизиты правовых актов об утверждении, изменении границы:	Акты органов государственной власти или органов местного самоуправления от 21.12.2017 № 131 наименование принявшего органа: Совет депутатов Шимского городского поселения
Сведения о карте (плане) объекта землеустройства:	регистрационный номер: - дата передачи карты (плана) объекта землеустройства в государственный фонд данных: 15.10.2018 наименование органа (организации), осуществляющего хранение землеустроительной документации: -
Дата внесения (изменения) сведения:	Сведения о Граница населенного пункта внесены 16.11.2018 Изменены 09.08.2021
Особые отметки:	

полное наименование должности	подпись	инициалы, фамилия
-------------------------------	---------	-------------------

М.П.



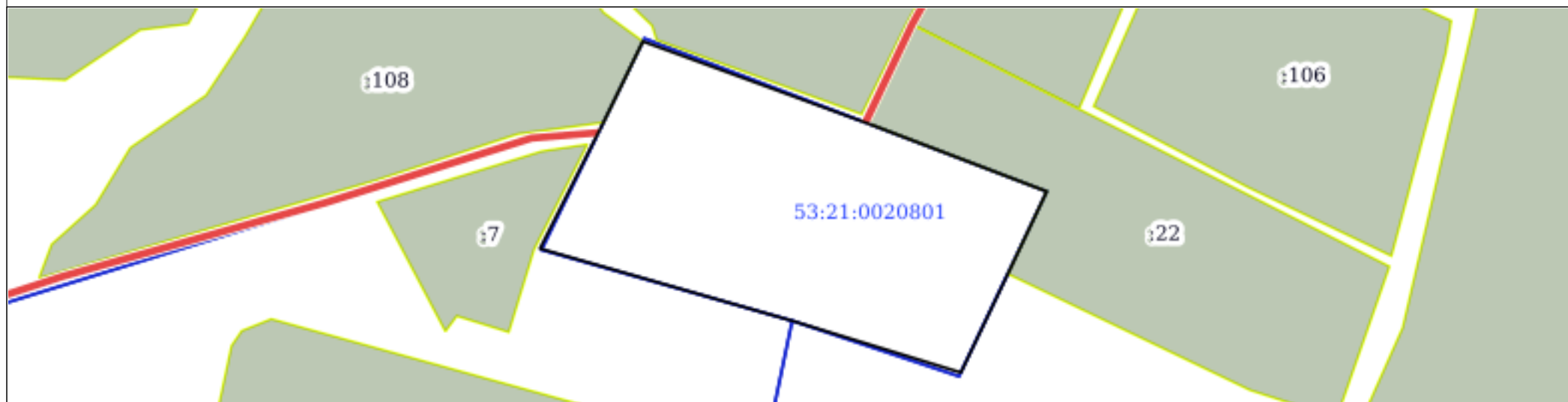
Лист № 1 раздела 2	Всего листов раздела 2: 1	Всего разделов: 3	Всего листов: 3
--------------------	---------------------------	-------------------	-----------------

16.04.2026

№ КУВИ-001/2026-51094056

Реестровый (учетный) номер:	53:21-4.197
-----------------------------	-------------

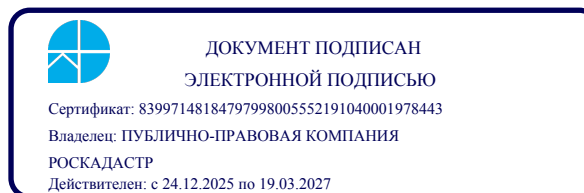
План (чертеж, схема) границы между субъектами Российской Федерации, границы муниципального образования и границы населенного пункта:



Масштаб: 1:6000

полное наименование должности	ПОДПИСЬ	инициалы, фамилия

М.П.



Лист № 1 раздела 3	Всего листов раздела 3: 1	Всего разделов: 3	Всего листов: 3
--------------------	---------------------------	-------------------	-----------------

16.04.2026

№ КУВИ-001/2026-51094056

Реестровый (учетный) номер:	53:21-4.197
-----------------------------	-------------

Сведения о местоположении границы между субъектами Российской Федерации, границы муниципального образования и границы населенного пункта:

Система координат: 53.1

Сведения о характерных точках границ:

Обозначение характерных точек	Координаты		Метод определения координат и средняя квадратическая погрешность положения характерной точки (Mt), м	Описание закрепления точки
	X	Y		
1.1	534319	1337745.93	Геодезический 0.1	-
1.1	534229.97	1337988.7	Геодезический 0.1	-
1.1	534156.94	1338179.71	Геодезический 0.1	-
1.1	534067.9	1338137.97	Геодезический 0.1	-
1.1	533961.42	1338087.51	Геодезический 0.1	-
1.1	534017.33	1337906.28	Геодезический 0.1	-
1.1	534095.29	1337635.34	Геодезический 0.1	-
1.1	534231.49	1337703.56	Геодезический 0.1	-
1.1	534319	1337745.93	Геодезический 0.1	-

полное наименование должности	 <p>ДОКУМЕНТ ПОДПИСАН ПОДП ЭЛЕКТРОННОЙ ПОДПИСЬЮ</p> <p>Сертификат: 83997148184797998005552191040001978443 Владелец: ПУБЛИЧНО-ПРАВОВАЯ КОМПАНИЯ РОСКАДАСТР Действителен: с 24.12.2025 по 19.03.2027</p>	инициалы, фамилия
-------------------------------	--	-------------------