

Аппарат Новгородской областной Думы
Комитет правового обеспечения и мониторинга областного законодательства

пл.Победы-Софийская, д.1. Великий Новгород, Россия, 173005, тел. (8162)73-25-19, факс (8162)73-23-07

ЗАКЛЮЧЕНИЕ

**на проект постановления Новгородской областной Думы «Об
упразднении населенного пункта (статуса населенного пункта)
Неболчского поселения Любытинского района Новгородской области»
(деревня Осташёво)**

К проекту постановления Новгородской областной Думы «Об упразднении населенного пункта (статуса населенного пункта) Неболчского поселения Любытинского района Новгородской области» (вх.№ ОД-923-В от 17.04.2026), которым предлагается упразднить деревню Осташёво Неболчского поселения Любытинского района, имеется следующее замечание.


Выявлено несоответствие прилагаемых картографических материалов требованиям части 8 статьи 11 областного закона от 11.11.2005 № 559-ОЗ «Об административно-территориальном устройстве Новгородской области», так как они не позволяют определить населенный пункт, который подлежит упразднению в соответствии с проектом постановления Новгородской областной Думы.

Инициатору упразднения населенного пункта предлагается представить в Новгородскую областную Думу картографические материалы территории, позволяющие определить расположение упраздняемого населенного пункта – деревни Осташёво.


Иных несоответствий федеральному и областному законодательству, а также сведениям Федеральной службы государственной регистрации, кадастра и картографии не выявлено.

Председатель комитета


С.В.Кротова



27.04.2026



Местоположение деревни Осташёво Неболчского поселения Любятинского района Новгородской области



Масштаб 1 : 20 000

Председатель Думы Любятинского муниципального округа

М.Н.Ершова



Национальная система пространственных данных
Республика Карелия

Населённые пункты (полигоны)

Границы населённых пунктов (полигоны)