



**ДУМА ОКУЛОВСКОГО  
МУНИЦИПАЛЬНОГО ОКРУГА  
НОВГОРОДСКОЙ ОБЛАСТИ**

ул.Кирова, д.6, г.Окуловка,  
Новгородская обл., Россия, 174350 тел.  
(816-57) 22-897 (факс) (816-57) 21-466  
adm@okuladm.ru

28.04.2026

№ 20

на №

от

**Председателю Новгородской  
областной Думы  
Ю.И. Бобрышеву**

**О направлении документов**

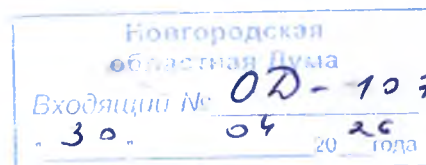
**Уважаемый Юрий Иванович!**

Администрация Окуловского муниципального округа направляет для рассмотрения на заседании Новгородской областной Думы предложение по изменению статуса сельского населенного пункта деревни Раменье Угловского поселения Окуловского района Новгородской области.

Приложение: на 9 л. в 1 экз.

**Председатель Думы  
муниципального округа**

**Т.В. Нестерова**



**Российская Федерация  
Новгородская областная Дума**

**ПОСТАНОВЛЕНИЕ**

от №

**Об изменении статуса  
сельского населенного пункта  
Угловского поселения  
Окуловского района  
Новгородской области**

В соответствии со статьей 8 областного закона от 11.11.2005 № 559-ОЗ «Об административно-территориальном устройстве Новгородской области» Новгородская областная Дума **постановляет:**

1. Изменить статус сельского населенного пункта деревни Раменье Угловского поселения Окуловского района Новгородской области на статус сельского населенного пункта – хутор Раменье.
2. Внести изменения в учётные данные.
3. Направить настоящее постановление в территориальный орган Федеральной службы государственной статистики по Новгородской области для сведения.
4. Опубликовать настоящее постановление в газете «Новгородские ведомости».

Проект подготовил и завизировал:

**Председатель Думы  
Окуловского муниципального округа**



**Т.В. Нестерова**

Согласовано:

**Председатель комитета  
по внутренней политике  
Новгородской области**



**Е.В. Шаваяев**



Новгородская область

**ДУМА ОКУЛОВСКОГО МУНИЦИПАЛЬНОГО ОКРУГА**

**Р Е Ш Е Н И Е**

**Об изменении статуса сельского населенного пункта  
Угловского поселения Окуловского района Новгородской области**

Принято Думой Окуловского муниципального  
Округа 23 апреля 2026 года

В соответствии со статьей 8 областного закона от 11.11.2005 № 559-ОЗ  
«Об административно-территориальном устройстве Новгородской области»,  
Дума Окуловского муниципального округа

**РЕШИЛА:**

1. Ходатайствовать перед Новгородской областной Думой об изменении  
статуса сельского населенного пункта деревни Раменье Угловского  
поселения Окуловского района Новгородской области на статус сельского  
населенного пункта – хутор Раменье.

2. Поручить выступить на заседании Новгородской областной Думы по  
данному вопросу депутату Новгородской областной Думы Чернышеву  
Сергею Борисовичу.

3. Опубликовать решение в бюллетене «Официальный вестник  
Окуловского муниципального округа», разместить на официальном сайте  
муниципального образования «Окуловский муниципальный округ» в  
информационно-телекоммуникационной сети «Интернет».

**Председатель Думы  
муниципального округа**  
23 апреля 2026 года  
№ 124



**Г.В. Нестерова**

**Первый заместитель Главы  
администрации Окуловского  
муниципального округа  
Новгородской области**



**М.А. Борисова**

**Пояснительная записка  
к проекту постановления Новгородской областной Думы  
«Об изменении статуса сельского населенного пункта  
Угловского поселения Окуловского района  
Новгородской области»**

Проект постановления Новгородской областной Думы «Об изменении статуса сельского населенного пункта Угловского поселения Окуловского района Новгородской области» (далее проект постановления) подготовлен в целях изменения в соответствии со статьей 8 областного закона от 11.11.2005 № 559-ОЗ «Об административно-территориальном устройстве Новгородской области» (далее областной закон) статуса сельского населенного пункта деревни Раменье Угловского поселения Окуловского района Новгородской области на статус сельского населенного пункта - хутор Раменье.

В соответствии со статьей 3 областного закона статус населенного пункта - это вид населенного пункта, установленный в соответствии с областным законом (город, поселок городского типа, село, деревня, поселок, хутор, местечко и другие виды населенных пунктов).

На территории Окуловского района в Боровёнковском и Угловском поселениях одинаковое наименование «Раменье» имеют два населенных пункта, что приводит к путанице и создает определенные затруднения в работе служб района (почта, торговля и т.д.).

Необходимость в изменении статуса населенного пункта также обусловлена преобразованием всех поселений, входящих в состав территории Окуловского муниципального района, путем их объединения и наделением вновь образованного муниципального образования статусом муниципального округа.

Населенный пункт является адресообразующим элементом и в этой связи наличие одноименных населенных пунктов, имеющих одинаковый статус населенного пункта – деревня, на территории муниципального округа не обеспечивает однозначную идентификацию в федеральной информационной адресной системе.

В населенном пункте деревня Раменье Угловского поселения постоянно проживают 13 человек. Предприятий и социально- культурных учреждений нет, состояние путей сообщения неудовлетворительное, расстояние до центра административного района – 8 км., до ж/д станции – 8 км.

Собрание граждан по вопросу изменения статуса населенного пункта проводилось по инициативе Угловского функционального отдела Администрации Окуловского муниципального округа 25.03.2026 года. На

собрании граждан зарегистрировано 3 (три) человека. В ходе проведения собрания возражений и замечаний от населения не поступало. Граждане, присутствующие на собрании, согласились с предложением об изменении статуса сельского населенного пункта деревня Раменье на хутор Раменье.

По результатам антикоррупционной экспертизы, проведенной при разработке проекта постановления, коррупциогенных факторов не выявлено.

Принятие постановления Новгородской областной Думы «Об изменении статуса сельского населенного пункта Угловского поселения Окуловского района Новгородской области» потребует внесения изменений в областной закон от 30.01.2023 № 263-ОЗ «О преобразовании всех поселений, входящих в состав Окуловского муниципального района, путем их объединения и наделении вновь образованного муниципального образования статусом муниципального округа», реестр административно-территориального устройства области, утвержденный постановлением Администрации Новгородской области от 08.04.2008 № 121 «О реестре административно-территориального устройства области».

**Председатель Думы Окуловского  
муниципального округа**



**Т.В. Нестерова**

## ПРОТОКОЛ № 2

собрания граждан по вопросу изменения статуса сельского населенного пункта  
Угловского поселения Окуловского района  
деревни Раменье на хутор Раменье  
(далее – Собрание)

**Дата проведения Собрания:** 25.03.2026

**Время проведения Собрания:** с 11.00 до 11.30

**Место проведения Собрания:** деревня Раменье, возле жилого дома № 7

**Территория проведения Собрания:** населенный пункт деревня Раменье  
**Количество, зарегистрированных в качестве участников Собрания:** 3 (три) человека.

**Инициатор проведения Собрания:** Угловский функциональный отдел  
Администрации Окуловского муниципального округа

**Рассматриваемый вопрос:** Изменение статуса сельского населенного пункта  
Угловского поселения Окуловского района деревни Раменье на хутор Раменье.

**Председательствующий:** Т.Н. Звонарева – ИО Главы Угловского  
функционального отдела Администрации Окуловского муниципального округа

**Секретарь:** Егорова А.А.- ведущий служащий-эксперт Угловского  
функционального отдела Администрации Окуловского муниципального округа

**Слушали:** Звонарева Т.Н.

Звонарева Т.Н. доложила, что в настоящее время в состав Окуловского муниципального округа входят сельские населенные пункты, имеющие одинаковые наименования и вид населенного пункта, в том числе две деревни Раменье, расположенные на территории бывших сельских поселений Угловское и Боровёнковское. Такое дублирование наименований и видов сельских населенных пунктов, входящих в состав одного муниципального образования, может привести к проблемам в регистрационном учете граждан, регистрации прав граждан на недвижимое имущество, затрудняет использование адресных сведений органами государственной власти и органами местного самоуправления, в том числе при предоставлении государственных и муниципальных услуг.

Кроме того, при дублировании наименований и вида населенных пунктов возникают проблемы при оказании услуг почтовой связи, медицинского обслуживания, выезда экстренных оперативных служб.

В целях различения населенных пунктов предлагается выступить с инициативой об изменении статуса сельского населенного пункта - деревня Раменье, на статус сельского населенного пункта – хутор Раменье.

Председательствующий предложил участникам собрания задавать вопросы.

**Выступили:** Бологовкина Л.П.

Придется ли нам перепрописываться и вносить изменения в паспорт и в документы на дом и земельный участок?

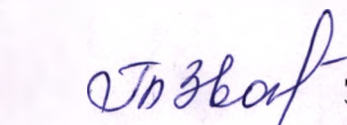
**Председательствующий:**

Вносить изменения по адресу на объекты недвижимости, в записи о регистрации по месту жительства в паспорт и в документы о праве собственности (свидетельство) в связи со сменой статуса населенного пункта в адресе объекта не потребуется. Изменение вида населенного пункта не отражается на юридической силе имеющихся документов, удостоверяющих право собственности на недвижимое имущество.

**РЕШЕНИЕ:**

Рекомендовать Думе Окуловского муниципального округа ходатайствовать перед Новгородской областной Думой об изменении статуса сельского населенного пункта деревни Раменье на хутор Раменье (принято единогласно).

Председательствующий:



Звонарева Т.Н.

Секретарь:



Егорова А.А.

**Расчет**  
**затрат, связанных с изменением статуса сельского населенного пункта**  
**Угловского поселения Окуловского района Новгородской области**


В связи с изменением статуса сельского населенного пункта деревни Раменье Угловского поселения Окуловского района на статус сельского населенного пункта - хутор Раменье расходов из местного бюджета, бюджета Новгородской области и федерального бюджета не потребуется.

**Председатель Думы**  
**Окуловского муниципального округа**



**Т.В.Нестерова**

# Местоположение деревни Раменье Угловского поселения Окуловского района



Масштаб 1:10000



Национальная система пространственных данных

Легенда

Населённые пункты (полигоны)

 Границы населенных пунктов (полигоны)